

TRANSNET BW / PARISER PLATZ/ OSLOER STR 15-17 / 70174 STUTTGART / GERMANY

Stadt Alfeld (Leine)

Marktplatz 1
31061 Alfeld (Leine)

SuedLink, Anlage 0346 Abschnitt B, Korridor 60

29. Änderung des Flächennutzungsplanes der Stadt Alfeld (Leine)

Hier: Stellungnahme zur frühzeitigen Beteiligung der Behörden und Träger öffentlicher Belange gem. § 4 Abs. 1 BauGB

Sehr geehrte Damen und Herren,

bezugnehmend auf Ihr Schreiben vom 12.11.2020 für die 29. Änderung des Flächennutzungsplanes der Stadt Alfeld (Leine) im Ortsteil Brunkensen äußern wir uns als Vorhabenträger für das Gesamtvorhaben „SuedLink“ mit folgender Stellungnahme:

SuedLink ist ein Gesamtvorhaben, das von den beiden Übertragungsnetzbetreibern TenneT TSO GmbH und TransnetBW GmbH umgesetzt wird. Es besteht aus den im Anhang des Bundesbedarfsplangesetzes (BBPlG) als länderübergreifend gekennzeichneten Vorhaben Nr. 3 „Brunsbüttel - Großgartach“ und Nr. 4 „Wilster - Bergrheinfeld/West“, die parallel geplant und in das Genehmigungsverfahren eingebracht werden. Das im Dezember 2015 verabschiedete „Gesetz zur Änderung von Bestimmungen des Rechts des Energieleitungsbaus“ sieht einen allgemeinen Vorrang für Erdkabel beim Bau von neuen Gleichstromverbindungen vor. Das Gesamtvorhaben „SuedLink“ wird daher durchgehend als Erdkabelvorhaben geplant.

Für die Genehmigung im Rahmen der Bundesfachplanung wurde das Gesamtvorhaben SuedLink in fünf Abschnitte (A, B, C, D, E) eingeteilt. Nach Festlegung des Untersuchungsrahmens nach § 7 Abs. 4 NABEG durch die Bundesnetzagentur wurden die erforderlichen Unterlagen nach § 8 NABEG erarbeitet. Diese umfassen u.a. eine Raumverträglichkeitsstudie, einen Umweltbericht im Rahmen einer strategischen Umweltprüfung, eine artenschutzrechtliche Ersteinschätzung und eine Einschätzung der Betroffenheit der sonstigen öffentlichen und privaten Belange. Diese Unterlagen enthalten erneut einen Vorschlagstrassenkorridor, der aus Sicht der Vorhabenträger nach Prüfung und vergleichenden Bewertung aller relevanten Belange den raumverträglichsten Trassenkorridor nach § 12 NABEG darstellt.

DATUM
15. DEZEMBER 2020
VORGANGS NR:
2020.0288
ANSPRECHPARTNER
Lilia Doubrovina
BEREICH
Genehmigung/Bauleitplanung
TELEFON
+ 49 711 -21858-3175
TELEFAX
+ 49 711 -21858-4451
E-MAIL
Bauleitplanung@transnetbw.de
IHR SCHREIBEN VOM:
12.11.2020
IHR ZEICHEN:

TransnetBW GmbH
Pariser Platz
Osloer Straße 15 - 17
70173 Stuttgart
Postfach 101362
70012 Stuttgart
Germany

Telefon +49 711 21858-0
Telefax +49 711 21858-4405
transnetbw.de

Geschäftsführung:
Dr. Werner Götz (Vorsitzender)
Michael Jesberger
Dr. Rainer Pflaum

Vorsitzender des
Aufsichtsrats:
Dr. Hans-Josef Zimmer

Sitz der Gesellschaft:
Stuttgart
Registergericht Stuttgart
HRB Nr. 740510
Ust-Id-Nr.: DE 191008872

Bankverbindung:
Baden-Württembergische Bank
Bankleitzahl: 600 50101
Kontonummer: 13 69 520
SOLADEST600
DE96 6005 0101 0001 3695 20

Ein Unternehmen
der EnBW-Gruppe

Die Vorhabenträger haben die Unterlagen nach § 8 NABEG für den Abschnitt B am 22.03.2019 bei der Bundesnetzagentur zur Vollständigkeitsprüfung eingereicht. Die Erörterungstermine hierzu fanden in Hannover (10./11.09.2019) und Walsrode-Krelingen (17./18.09.2019) statt.


Nach Prüfung der zur Verfügung gestellten Planungsunterlagen liegt der Geltungsbereich der 29. Änderung des Flächennutzungsplanes innerhalb des Abschnitts B in dem geplanten Erdkabelkorridorsegment 60 des Gesamtvorhabens SuedLink, welches Teil des Vorschlagstrassenkorridors der Unterlagen nach § 8 NABEG ist. Eine Darstellung ist in der Anlage (Karte) zu sehen.

Es verbleibt nach derzeitigem Kenntnisstand im Bereich der Korridore voraussichtlich ein weiterer Passageraum für die Verlegung eines Erdkabels. Der 1.000 m breite Korridor beinhaltet jedoch noch keine festgelegte Trassenachse zur Verlegung des Kabels. Die Entwicklung einer Achse erfolgt erst in folgenden Planungsphasen (§§ 19/20 NABEG) im Rahmen der Erarbeitung des Antrags auf Planfeststellung. Im sich anschließenden Planfeststellungsverfahren wird schließlich die konkrete Trassenführung als grundstücksgenauer Verlauf festgelegt.

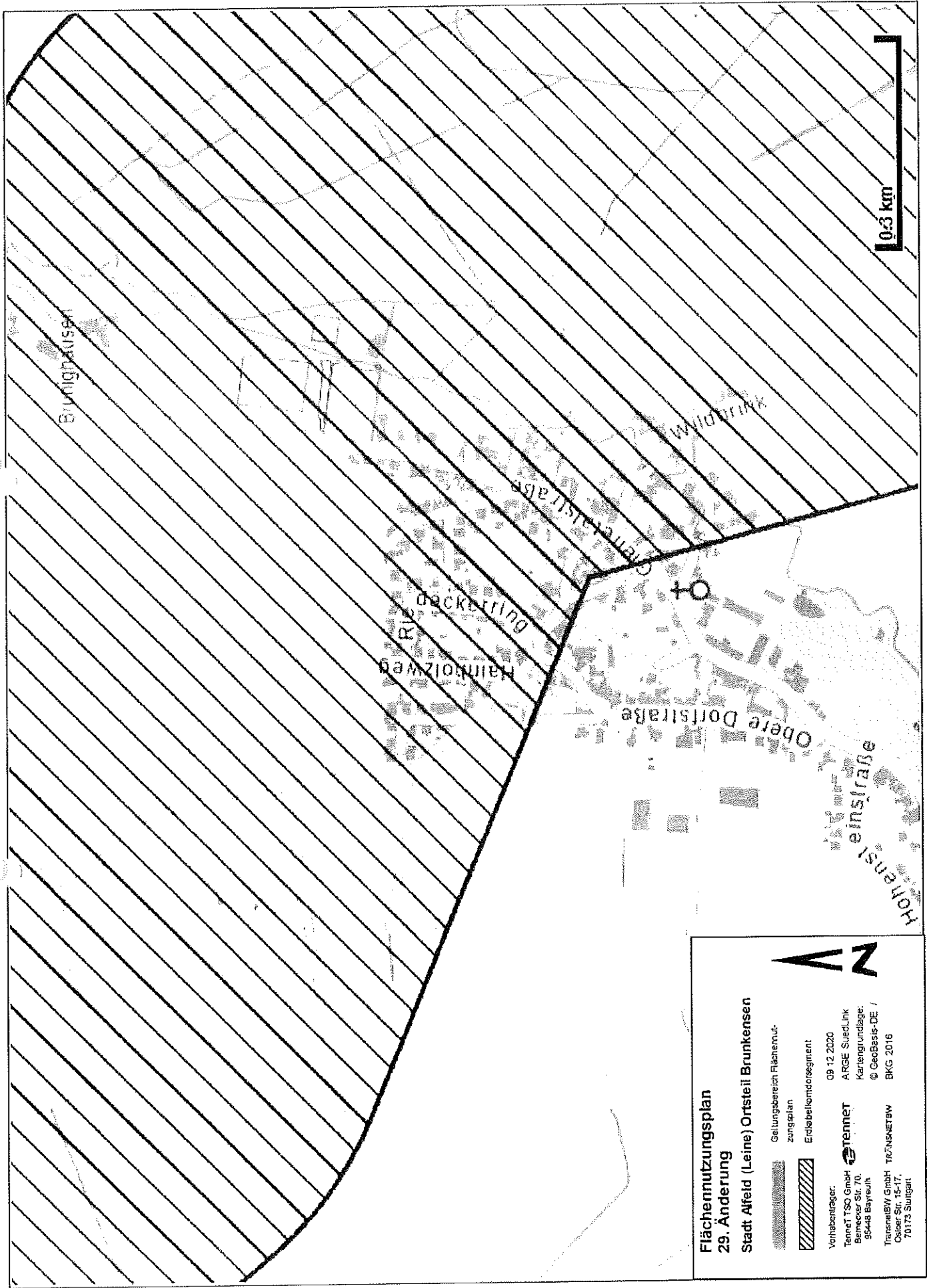
Trotz verbleibenden Passageraum müssen wir dem zur Stellungnahme vorgelegten Planentwurf aufgrund von Einschränkung des Planungsraums innerhalb des Erdkabelkorridorsegments 60 widersprechen.

Wir bitten um Beteiligung am weiteren Verfahren und stellen bei Bedarf gerne weitere Informationen zur Verfügung. Weitere Informationen finden Sie auch auf unserer Homepage (<http://www.transnetbw.de/suedlink>).



Mitfreundlichen Grüßen

i. A. 

i.A. Lilia Doubrovina
Bauteitplanung



**Flächennutzungsplan
29. Änderung
Stadt Alfeld (Leine) Ortsteil Brunkensen**

-  Geltungsbereich Flächennutzungsplan
-  Erdschmelzsegment

Vorhabenträger:
Tennet TSO GmbH
Bernecker Str. 70,
95448 Bayreuth

09.12.2020
ARGE SüdLink
Kartengrundlage:
© GeoBasis-DE /
BKG 2016

TransnetBW GmbH TR/ASNETBW
Odeber Str. 15-17,
70173 Stuttgart