









Gemeinde:  
Alfeld (Leine)

-  Probeflächen bereits bekannt gemacht
-  Probeflächen neu hinzugekommen
-  Grenze festgelegter Trassenkorridor

Darstellungsabschnitt:  
1/5

-  Grenze der Flur
-  Grenze der Gemarkung
-  Grenze der Gemeinde



Quelle Hintergrundkarte: Geobasisdaten: © BKG (2020)  
 Nutzungsbedingungen: [http://sg.geodatenzentrum.de/web\\_public/nutzungsbedingungen.pdf](http://sg.geodatenzentrum.de/web_public/nutzungsbedingungen.pdf)  
 Quelle ALKIS®: Auszug aus den Geodaten des Landesamtes für Geoinformation und Landesvermessung Niedersachsen, © 2020 

Die auf den betroffenen Flurstücken durchzuführenden Erfassungen sind den ausgelegten Flurstückslisten zu entnehmen.