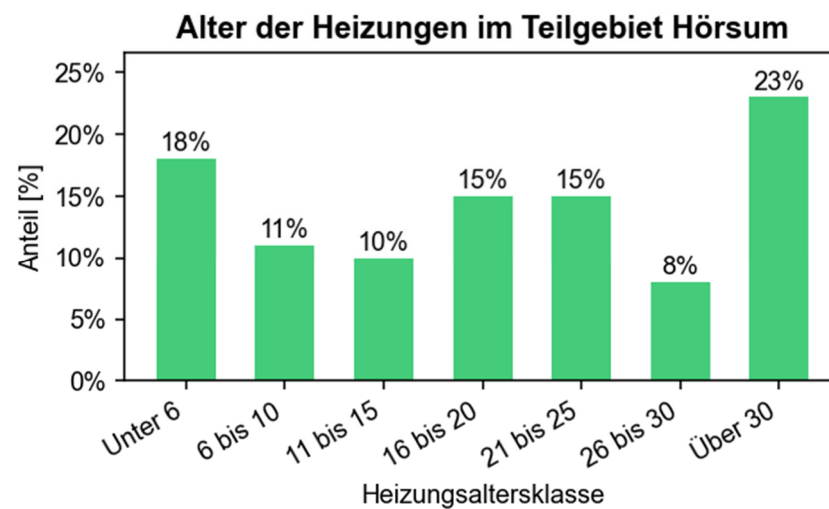
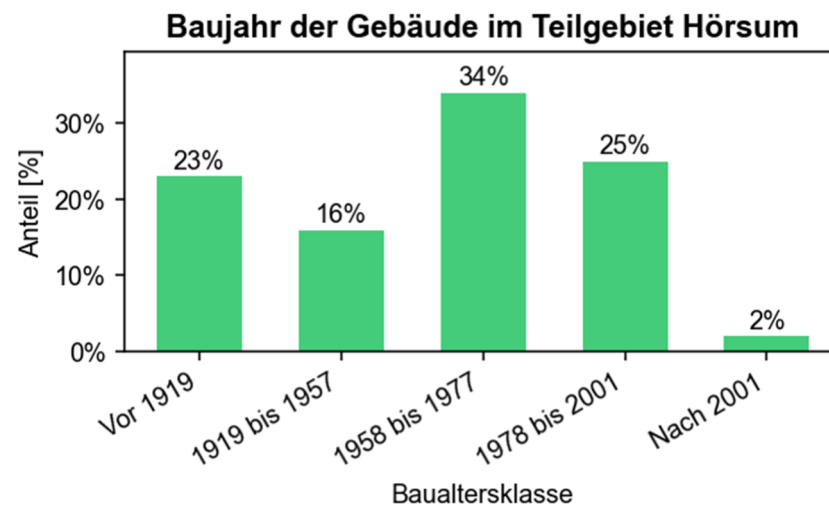
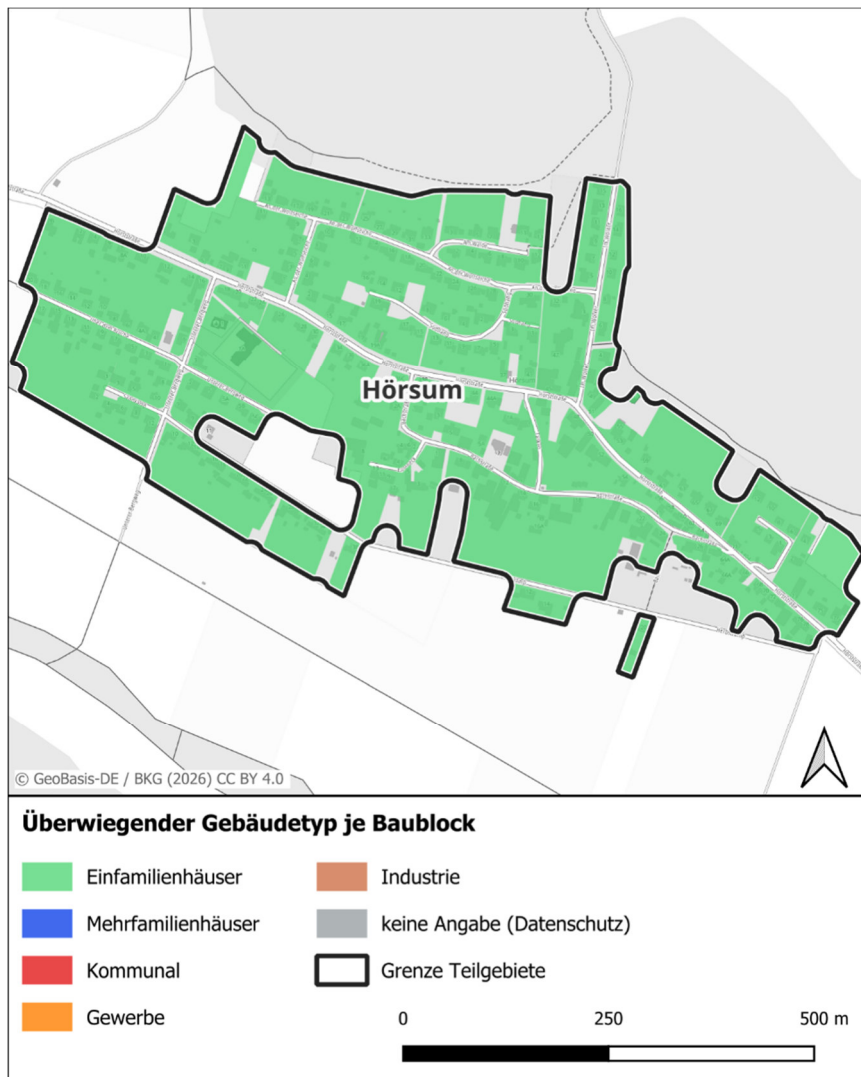
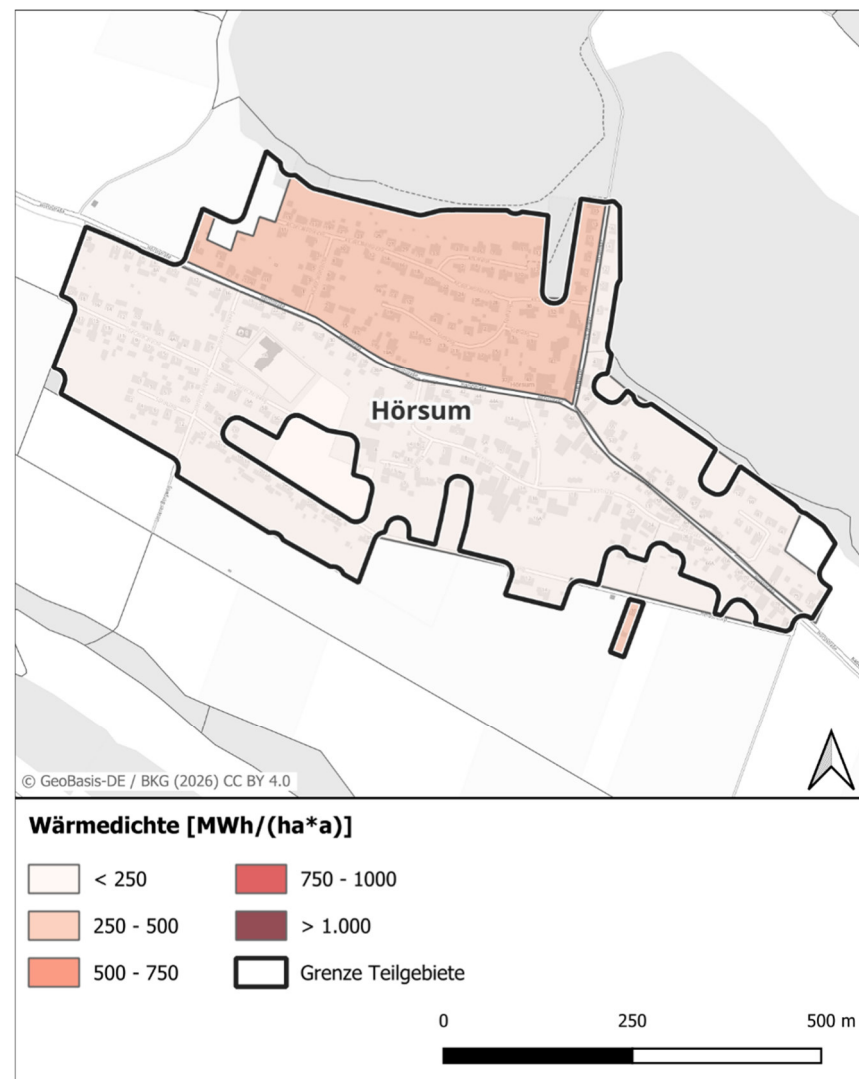
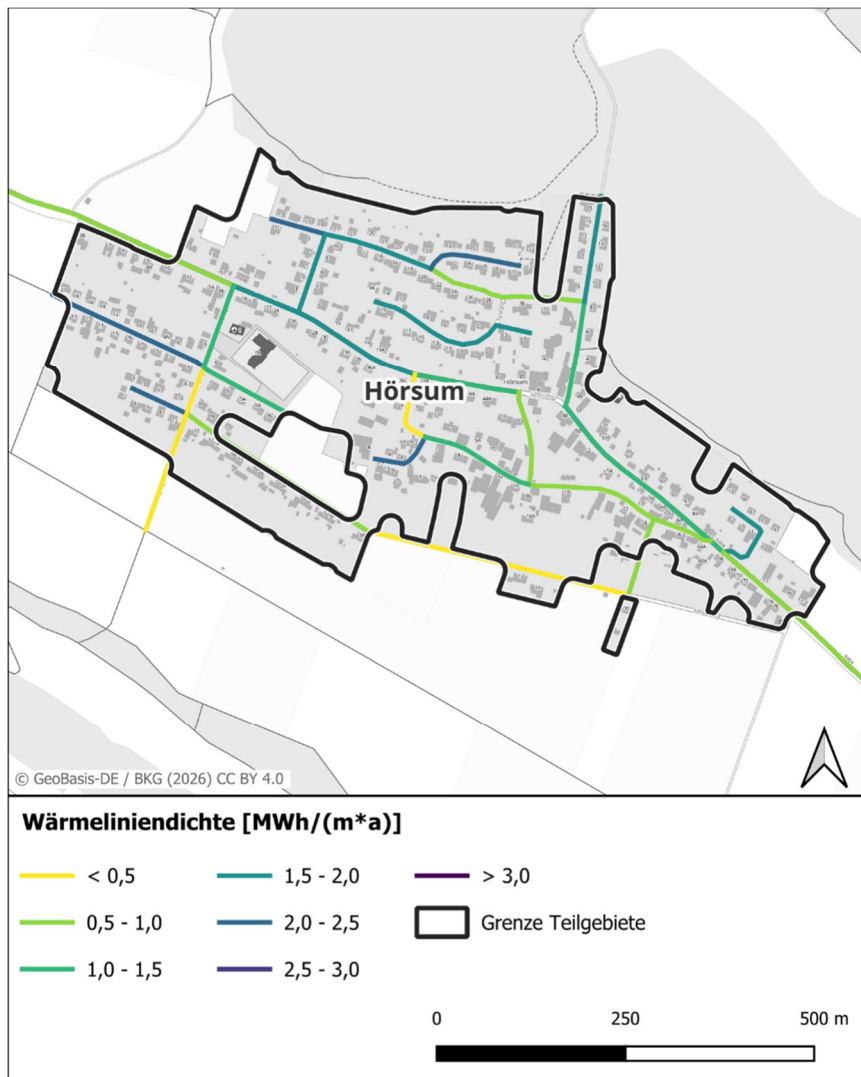


Anhang A10: Teilgebiet Hörsum

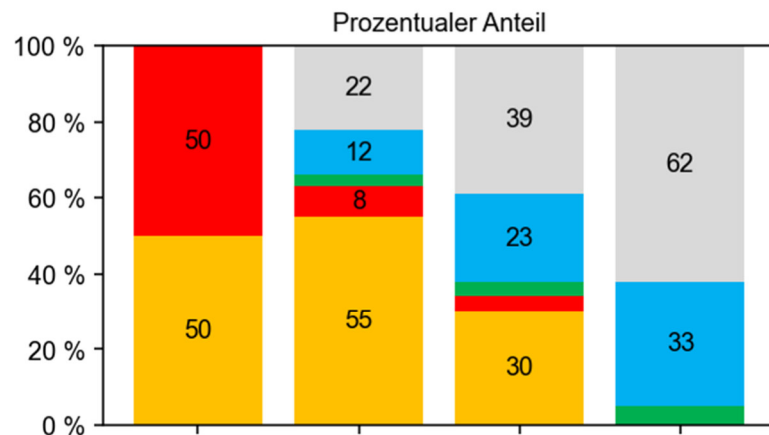
Lage	Ortsteil im Südosten der Stadt Alfeld (Leine). Im Osten des Ortsteils befindet sich der Sackwald, im Norden der Menteburg.	
Gebäudestruktur	Wohngebäude	97 %
	Gewerbe / Industrie	1 %
	Kommunale Gebäude	0 %
Heizungsalter	jünger als 10 Jahre	29 %
	11 bis 20 Jahre	25 %
	älter als 20 Jahre	46 %
Endenergiebedarf	Wohngebäude	5,9 GWh
	Industrie / Gewerbe	1,2 GWh
	Kommunale Gebäude	0,0 GWh
	Gesamt	7,2 GWh
Wärmemenge / Wärmeleistung	6.858 MWh und 783 kW Leistung	
Energieträger	<ul style="list-style-type: none"> Dezentrale Versorgung 	
Förderungen und Maßnahmen	<ul style="list-style-type: none"> BEG 	
Durchschnittliche Wärmeliniedichte	1,4 MWh/(m*a)	



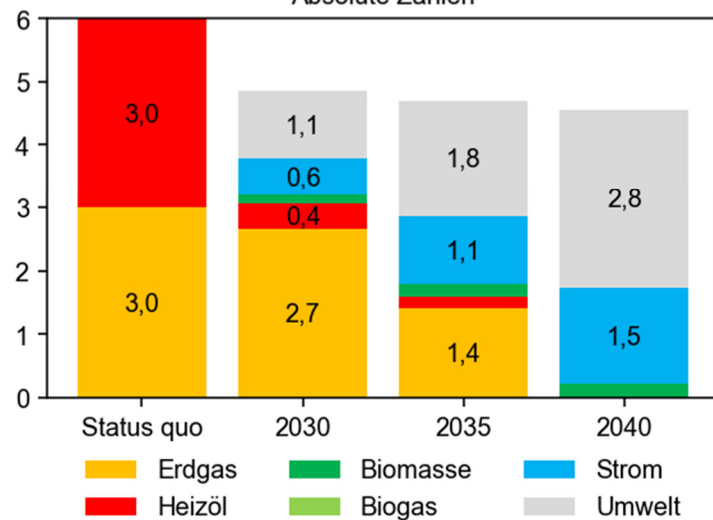




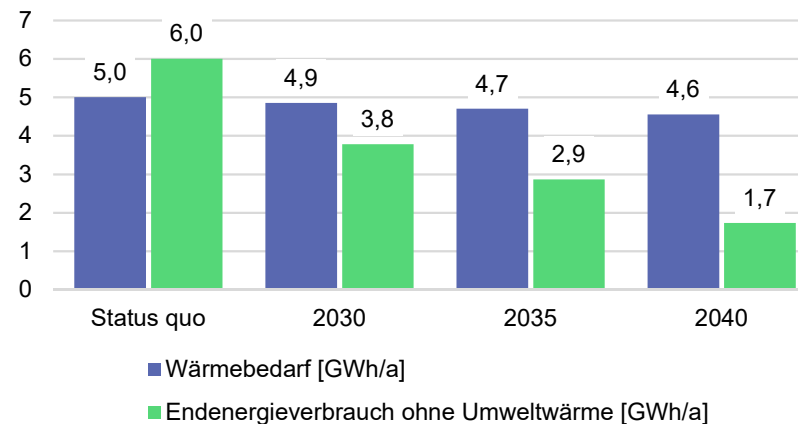
Endenergiebedarf nach Energieträger [GWh/a]



Absolute Zahlen



Wärme- und Endenergiebedarf [GWh/a]



Treibhausgasemissionen [t CO₂e/a]

